





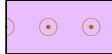








**Vorkommen Vogelarten**

-  Nachgewiesenes Brutrevier Wiedehopf
-  Potenzielles Brutrevier Wiedehopf
-  Neuntöter (ohne Revierabgrenzung)
-  Wendehals (ohne Revierabgrenzung)

-  Kernraum Brutrevier
-  Potenzieller Kernraum Brutrevier

**Quellen:**  
Grontmij (2010) und SGD Süd & Höllgärnter (2015)

-  Plangebiet
-  100 m Wirkreichweite
-  Maßnahmenraum
-  Grenzen Vogelschutzgebiete
-  Geplantes Naturschutzgebiet
-  "Obstgebiet nördlich Gau-Algesheim"



Projekt:  
**Verträglichkeitseinschätzung Gau-Algesheim**  
 B-Plan "In der Eichenbach"  
 Auftraggeber:  
**Verbandsgemeindeverwaltung**  
**Gau-Algesheim**  
 Hospitalatr. 22  
 55435 Gau-Algesheim  
 Kartennamen:  
**Bestandsplan**

 Willigalla Ökologische Gutachten  
 Biodiversität erhalten  
 Am Großen Sand 22  
 55124 Mainz  
 www.willigalla.de

Kartengrundlage: <b>Luftbild</b>	Raumbezug: <b>1984_UTM_Zone_32</b>	gezeichnet: <b>cw</b>	geprüft: <b>cw</b>
Programm: <b>ArcGIS 10.4</b>	Maßstab: <b>1 : 15.000</b>	Kartennr.: <b>1</b>	Datum: <b>07/2016</b>