



## Legende


### Gefährdete Brutvogelarten


-  Haussperling
-  Mehlschwalbe

### Weitere Brutvogelarten

- A Amsel
- Ba Bachstelze
- Bm Blaumeise
- Dgm Dorngrasmücke
- E Elster
- Gi Girlitz
- Gf Grünfink
- Hr Hausrotschwanz
- K Kohlmeise
- Mg Mönchsgrasmücke
- N Nachtigall
- Rk Rabenkrähe
- Rt Ringeltaube
- R Rotkehlchen
- Sm Schwarzmilan
- S Star
- Sti Stieglitz
- Tt Türkentaube
- Tf Turmfalke
- Wz Waldkauz

-  Habitatbäume

-  Geltungsbereich Bebauungsplan

-  Untersuchungsgebiet



Projekt:

Artenschutz Gau-Algesheim  
B-Plan "Hinter der Binger Straße"

Auftraggeber:



Verbandsgemeindeverwaltung  
Gau-Algesheim  
Hospitalstr. 22  
55435 Gau-Algesheim

Kartenname:

Bestandsplan



Willigalla Ökologische Gutachten  
Am Großen Sand 22  
55124 Mainz  
www.willigalla.de

Kartengrundlage: Luftbild	Raumbezug: 1984_UTM_Zone 32	gezeichnet: cw	geprüft: cw
Programm: ArcGIS 10.2	Maßstab: 1 : 3.000	Kartennr.: 1	Datum: 10/2015

Source: Esri, DigitalGlobe, GeoEye, i-cubed, Earthstar Geographics, CNES/Airbus DS, USDA, USGS, AEX, Getmapping, Aerogrid, IGN, IGP, swisstopo, and the GIS User Community

