





Datengrundlage: Landesamt für Vermessung und Geobasisinformation Rheinland-Pfalz, Koblenz, 2005  
TK25plus - © Copyright 2005 by LVerGeo RLP (Daten verändert)

Index	Datum	gezeichnet	geprüft	Änderung
Auftraggeber:		Ortsgemeinde Ockenheim Bahnhofstraße 12 D-55437 Ockenheim		
	Datum	Name		
	bearbeitet:			
	gezeichnet:			
	geprüft:			
Planer:		Rubel & Partner Management für Umwelt und Technologie Hermannstraße 65, D-55286 Wörrstadt Tel.: 06732 932980, Fax: 06732 961098		
	Datum	Name		
	bearbeitet:	20.03.2017	KO	
	gezeichnet:	27.03.2017	AH	
	geprüft:	11.04.2017	LA	
Projekt:		Geotechnischer Bericht Bebauungsplan "Im Woog" Neubau Kindergarten in Ockenheim Übersichtslageplan		
Leistungsphase:		Maßstab:	Projekt-Nr.:	Anlage-Nr.:
Geotechnische Erkundung		1 : 25.000	170131	1.1



**Legende**

-  Rammkernsondierung (RKS)
-  Schwere Rammsondierung (DPH)
-  Versickerungsversuch (VS)
-  Höhenbezugspunkt (HP)  
OK Kanaldeckel (26341092) = 108,98 mNN

Datengrundlage: © viriditas, Dipl.-Biol. Thomas Merz, Gemeinde Ockenheim, Bebauungsplan "Im Woog" (Daten verändert)

Index	Datum	gezeichnet	geprüft	Änderung
Auftraggeber:		Ortsgemeinde Ockenheim Bahnhofstraße 12 D-55437 Ockenheim		Datum Name
		bearbeitet:		
		gezeichnet:		
		geprüft:		
Planer:		 Rubel & Partner Management für Umwelt und Technologie Hermannstraße 65, D-55286 Wörrstadt Tel.: 06732 932980, Fax: 06732 961098		Datum Name
		bearbeitet:		20.03.2017 KO
		gezeichnet:		27.03.2017 AH
		geprüft:		11.04.2017 LA
Projekt:		Geotechnischer Bericht Bebauungsplan "Im Woog" Neubau Kindergarten in Ockenheim Lageplan der Aufschlusspunkte		
Leistungsphase:		Maßstab:	Projekt-Nr.:	Anlage-Nr.:
Geotechnische Erkundung		1 : 500	170131	1.2