













Revierzentrum

-  Zwergfledermaus
-  Haussperling
-  Bluthänfling
-  Mehlschwalbe
-  Star
-  Himmelblauer Bläuling
-  Kleiner Sonnenröschenbläuling
-  Kleiner Würfel-Dickkopffalter
-  Blaufüßige Ödlandschrecke

-  Habitatbäume

-  Geltungsbereich B-Plan
-  Untersuchungsgebiet



Projekt:

**Artenschutz Gau-Algesheim
B-Plan "Im Steinert"**

Auftraggeber:



**Verbandsgemeindeverwaltung
Gau-Algesheim
Hospitalstr. 22
55435 Gau-Algesheim**

Kartenname:

Bestandsplan



Biodiversität
erhalten

Willigalla Ökologische Gutachten
Am Großen Sand 22
55124 Mainz
www.willigalla.de

Kartengrundlage: Luftbild	1984_UTM_Zone_32	gezeichnet: cw	geprüft: cw
Programm: ArcGIS 10.4	Maßstab: 1 : 2.000	Kartennr.: 1	Datum: 9/2017

Source: Esri, DigitalGlobe, GeoEye, Earthstar Geographics, CNES/Airbus DS, USDA, USGS, AEX, Getmapping, Aerogrid, IGN, IGP, swisstopo, and the GIS User Community